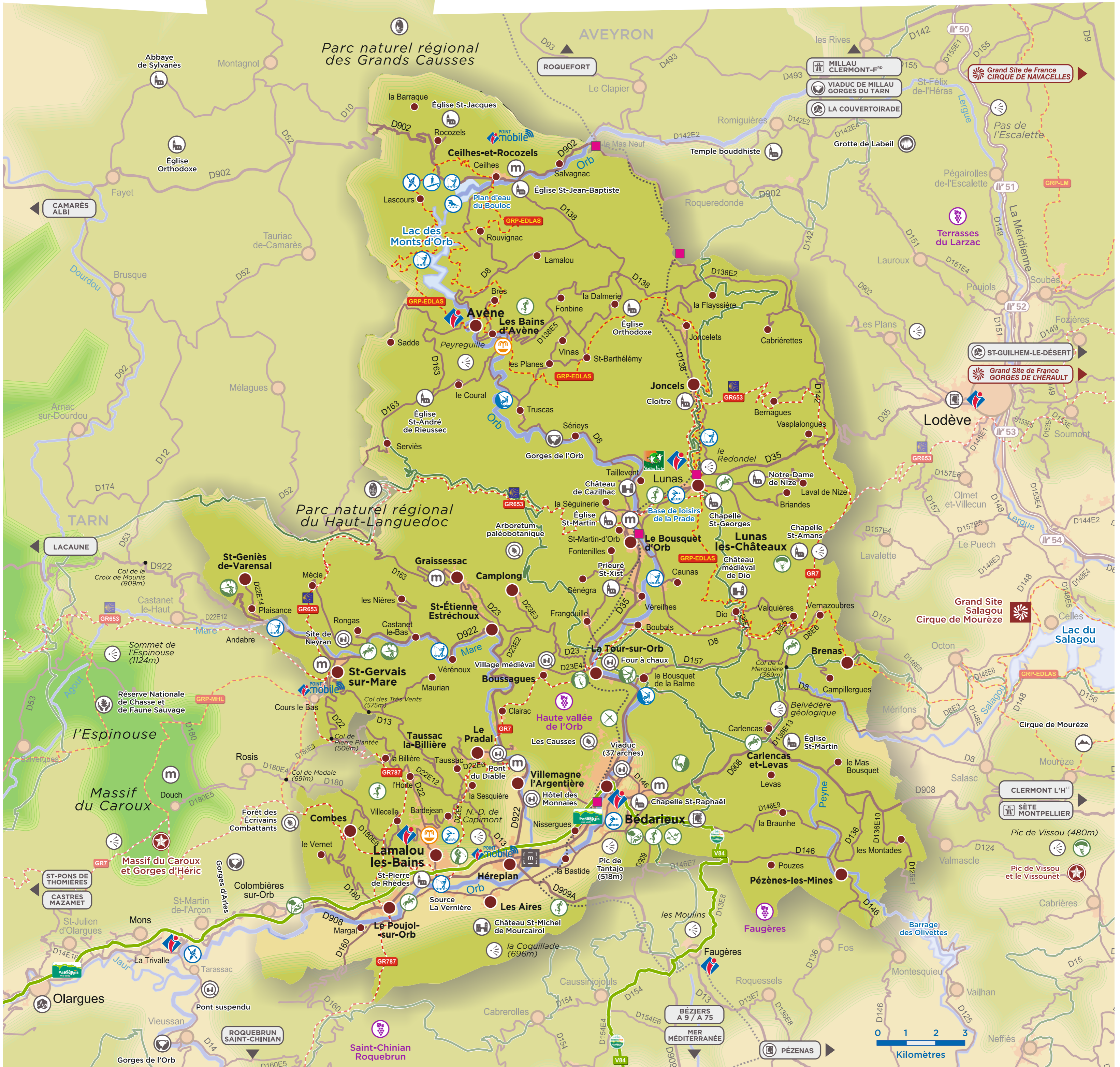


Séjourner en **Grand Orb**, c'est voyager au milieu de paysages époustouffants, uniques dans ce sud de la France bordé par la Méditerranée, c'est aussi voyager dans le temps à travers un patrimoine historique exceptionnel et précieusement conservé. Ce coin des Cévennes Méridionales au cœur du Parc naturel régional du Haut Languedoc mêle harmonieusement activités de pleine nature, tourisme patrimonial et historique, œnotourisme et gastronomie. C'est un carrefour touristique pour découvrir aussi toutes les richesses du département.

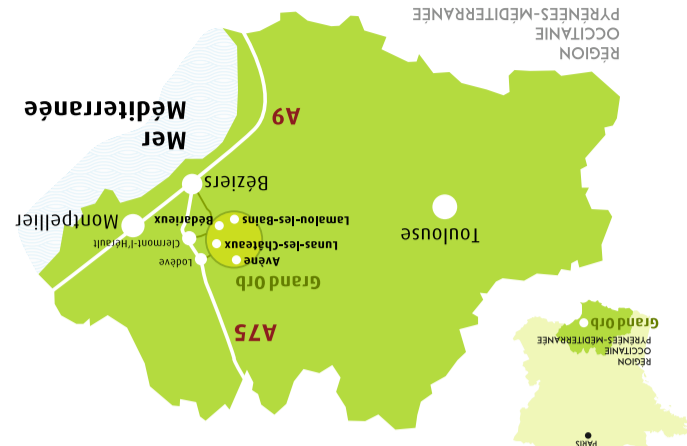


- | | | | | |
|--|--|--|--|--|
| | | | | |
| | | | | |
| | | | | |
- Offices de Tourisme
POINT mobile Points d'Informations
Thermalisme
Vignobles

Livrets thématiques sur demande dans nos Bureaux d'Information Touristique : Histoire et patrimoine - Restaurants et marchés - Guide des activités et loisirs de pleine nature en Grand Orb
Cartes sur demande dans nos Bureaux d'Information Touristique : Randonnée - VTT - Trail

- | | | | | | | | |
|--|--|--|--|--|--|--|--|
| | | | | | | | |
| | | | | | | | |
| | | | | | | | |

GO!



www.tourisme.grandorb.fr

CEILHES - HÉRÉPIAN - ST GERVAIS SUR MARE

AVÈNE
10, quai des Tanneries - 34260 AVÈNE +33 (0)4 67 23 43 38
BÉDARIEUX
1, rue de la République - 34600 BÉDARIEUX +33 (0)4 67 95 08 79
LUNAS-LES-CHÂTEAUX
Lamaulou-les-Bains - 34240 LAMALOU-LES-BAINS +33 (0)4 67 95 70 91

OFFICE COMMUNAUTAIRE DE TOURISME GRAND ORB
Bureaux d'Information Touristique
Offices de Tourisme de France

23 COMMUNES À DÉCOUVRIR !

AVÈNE
Charmant petit village circulaire à la limite de l'Aveyron, longtemps connu pour ses activités minières. Les bénéfices dermatologiques de la source Sainte Odile font la force et la réputation de la Station Thermale Avène.

BÉDARIEUX
Blottie entre montagnes et rivières, Bédarieux est un carrefour économique et touristique. Les Monts d'Orb qui la surplombent, le pic de Tantaïo qui la domine, l'Orb qui la sépare, le Roc Rouge qui la colore et les Causse qui la caractérisent, sont autant d'atouts paysagers dont bénéficie la commune.

BRENAS
Au beau milieu de la ruffe (terre rouge typique), le petit village de Brenas est la charnière entre les Monts d'Orb et les terres du Salagou.

CAMPLONG
La qualité des vestiges sauvegardés du passé minier de la commune est à souligner. Parmi eux, le chevalement du Puits Durand, le seul à avoir été conservé sur l'ensemble du bassin houiller de Graissessac.

CARLENCAS-ET-LEVAS
Ces deux villages ont traversé le temps, ayant été occupés par les Romains, les Wisigoths avant d'être régis par des seigneurs locaux. La spécificité des sols volcaniques et du climat fondent la réputation de la culture emblématique locale : les pois chiches.

CEILHES-ET-ROCOZELS
Dès la période gallo-romaine, le site était exploité pour ses mines. Au Moyen-Âge, le village se développe comme en témoignent de nombreux éléments d'architecture : façades, linteaux, portes...

COMBES
Commune formée de nombreux hameaux blottis à l'abri du dernier contrefort du Massif du Caroux, dévoilant une vue panoramique sur l'Orb et possédant un site forestier emblématique : la forêt des écrivains combattants.

GRAISSESSAC
La mise en valeur des vestiges miniers, la présence d'une faille d'exploitation du charbon à ciel ouvert et le Musée de la Mine permettent de se plonger dans la vie industrielle du village au siècle dernier.

HÉRÉPIAN
Village méridional construit autour de ses églises, avec de vieilles maisons parées de pierres du pays. L'importance de ce village fondé au XIIe siècle tenait - et tient toujours - à sa situation au croisement des routes vers la plaine et vers la montagne.

JONCELS
Joncels conserve les vestiges d'une Abbaye Benedictine dont l'origine remonte au VIIIe siècle et qui fut, au Moyen-Âge, une des plus importantes du Languedoc. Il servait de halte pour les pèlerins qui se rendaient à St-Jacques de Compostelle en venant de Lodève.

LAMALOU-LES-BAINS
La station thermique a connu son apogée au XIXe siècle quand elle commença à être recommandée par les meilleurs médecins neurologues. Au hasard des rues, vous découvrirez de nombreuses villas fleurant bon les charmes de la Belle Epoque.

LA TOUR-SUR-ORB
Entourée de vignes, dans la haute vallée de l'Orb, La Tour-sur-Orb compte de nombreux atouts touristiques : le pont de Mirande, le prieuré de Saint-Xist, le hameau de Boussaques et le four à chaux, témoignage du passé industriel de la région.

LE BOUSQUET-D'ORB
Devenu commune en 1884, à la faveur de l'exploitation des mines de charbon et la création d'une verrerie qui fonctionnait à plein régime, Le Bousquet-d'Orb devient en quelques décennies un centre industriel et la plus importante localité du Canton de Lunas.

LE POUJOL-SUR-ORB
Village étagé dont les maisons, pour la plupart du XVIIIe siècle, se regroupent autour du château, résidence des seigneurs du Pujol.

LE PRADAL
Cette commune est constituée du village proprement dit et de deux hameaux La Blaquière et Les Bourdelles. Il est question de cette commune dès 991 : Pradinal. Cette seigneurie appartenait à l'abbaye de Villemagne, au milieu du XVIIIe siècle.

LES AIRES
Dominé par le castrom de Mourcaïrol, le village des Aires, au bord de l'Orb, possède de nombreux atouts... en particulier la source Vernière connue depuis 1861.

LUNAS-LES-CHÂTEAUX
Issue de la fusion de Lunas avec Dio-et-Valquières, cette petite cité de caractère, étape sur le chemin de Compostelle, vous invite à admirer ses châteaux, mais aussi ses paysages changeants, allant des terres rouges du Salagou aux contreforts de l'Escandorgue.

PÉZÈNES-LES-MINES
Surplombé par un splendide château du XIe siècle et traversé par la rivière de la Peyne, le cœur de ce village médiéval est constitué de maisons hautes s'étagées le long de petites calades pentues, d'escaliers et de passages couverts, sur un piton rocheux.

SAINT-ÉTIENNE-ESTRÉCHOUX
Ce village de la vallée de la Mare, tout proche de Graissessac, est marqué à la fois par les anciennes activités minières et celles agricoles.

SAINT-GENIÈS-DE-VARENSEL
Au fond de la vallée de la Mare, dans un environnement naturel préservé, la commune constituée de 7 hameaux a gardé des traces de son passé minier. Au XIXe et début du XXe siècle, les mines de charbons de Plaisance entretenaient une forte activité.

SAINT-GERVAIS-SUR MARE
Situé dans une belle vallée entre les monts d'Orb et de l'Espinouse, Saint-Gervais-sur-Mare a longtemps tenu un rôle important comme étape entre la plaine et la montagne. C'est toujours une halte pour les pèlerins de Compostelle empruntant la voie d'Arles.

TAUSSAC-LA-BILLIÈRE
Le paysage de cette commune composée de 7 hameaux (La Billière, La Bourbouille, Les Cambous, L'Horle, Maurian, La Sesquière, Taussac) est verdoyant grâce aux chênes verts, châtaigniers et aux vignes. Son patrimoine est riche de plusieurs églises.

VILLEMAGNE-L'ARGENTIÈRE
Au cœur de la vallée de la Mare, la commune doit son nom à la présence de filons argentifères qui émaillent le petit plateau dominant le village. Au début de notre ère, ils ont assuré du XIIe au XIVe siècle la richesse de l'abbaye de Villemagne, qui se lit encore dans les monuments.



Retrouvez les parcours pédestres et VTT sur notre site www.tourisme.grandorb.fr



Charte du randonneur

- Respectons les espaces protégés
Restons sur les sentiers afin de protéger les espaces fragiles
Nettoyons nos semelles : des graines ou des germes venus d'autres milieux naturels peuvent nuire à la biodiversité

Devenez sentinelle !
Balisage détérioré ou problème constaté sur un sentier, signalez-le sur l'application

Balisage des randonnées

Table with columns: Sentiers de Pays, PR et GR, GRP, Chemin de Compostelle, and directions (Bonne direction, Tournez à droite, etc.).

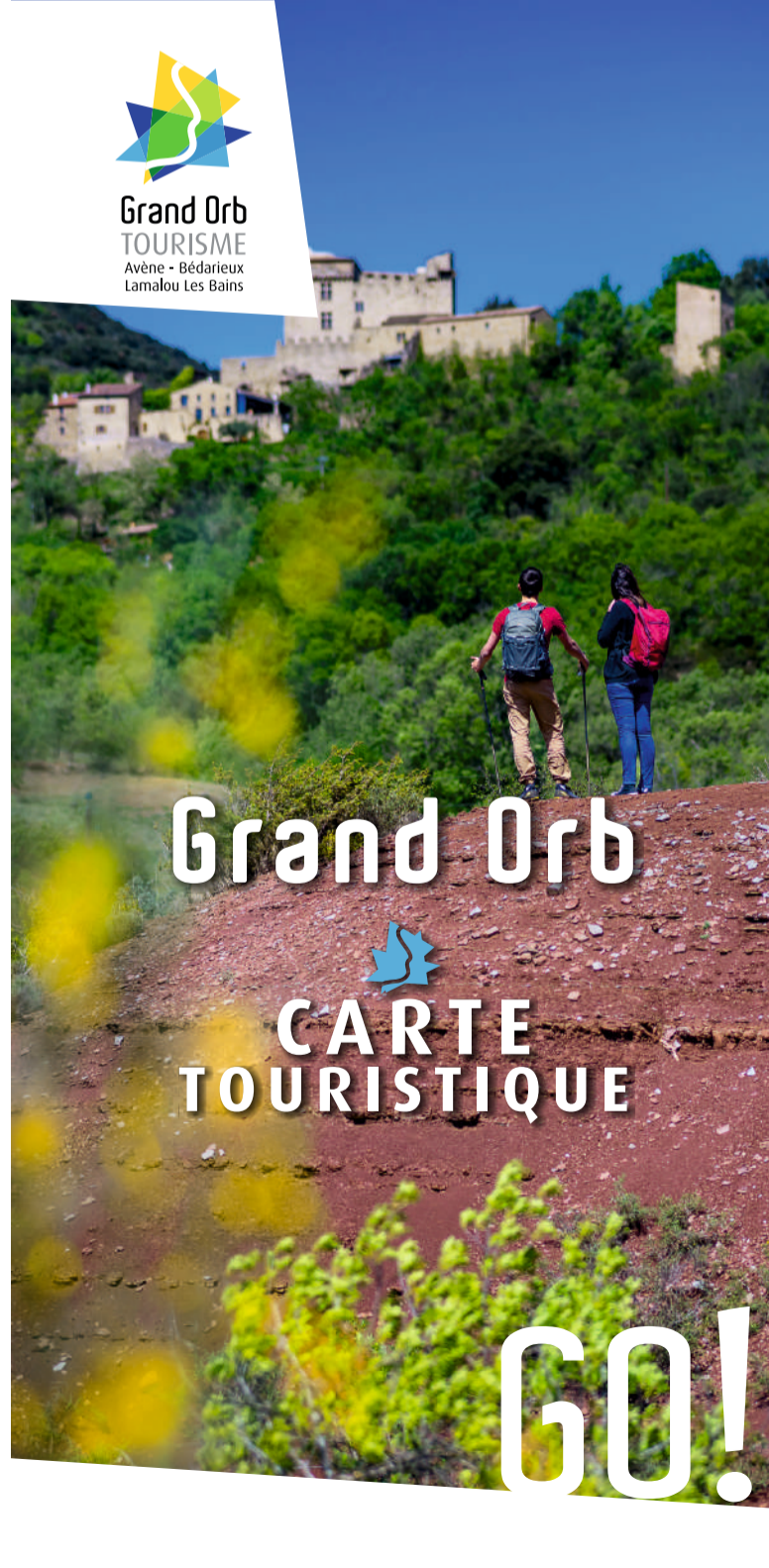
La durée est donnée à titre indicatif. Elle tient compte de la longueur de la randonnée, des dénivelés et des éventuelles difficultés.

Urgence secours Emergency number 112 ou 114

Météo 3250 ou mobile.meteofrance.com

Carte de vigilance incendie de forêt : www.risque-prevention-incendie.fr/herault

Crédits photos : Office de Tourisme Grand Orb - P. Boudet - N. Briquiboul - A. Jeanjean - A. Levasseur - O. Octobre - N. Torno - A. Vautier - mproduction - SambIE et les mairies de Bédarieux, Camplong, Carleucas-et-Levas, Ceilhes-et-Rocozels, Combes, Graissessac, Lamalou-les-Bains, Le Pujol-sur-Orb, Le Pradal, Saint-Geniès-de-Varensal, Taussac-la-Billière et Villemagne-l'Argentière



Main table listing 23 hiking routes with columns: Nom du parcours, Commune, Départ, Niveau, Durée, Distance, Dénivelé, Balisage.